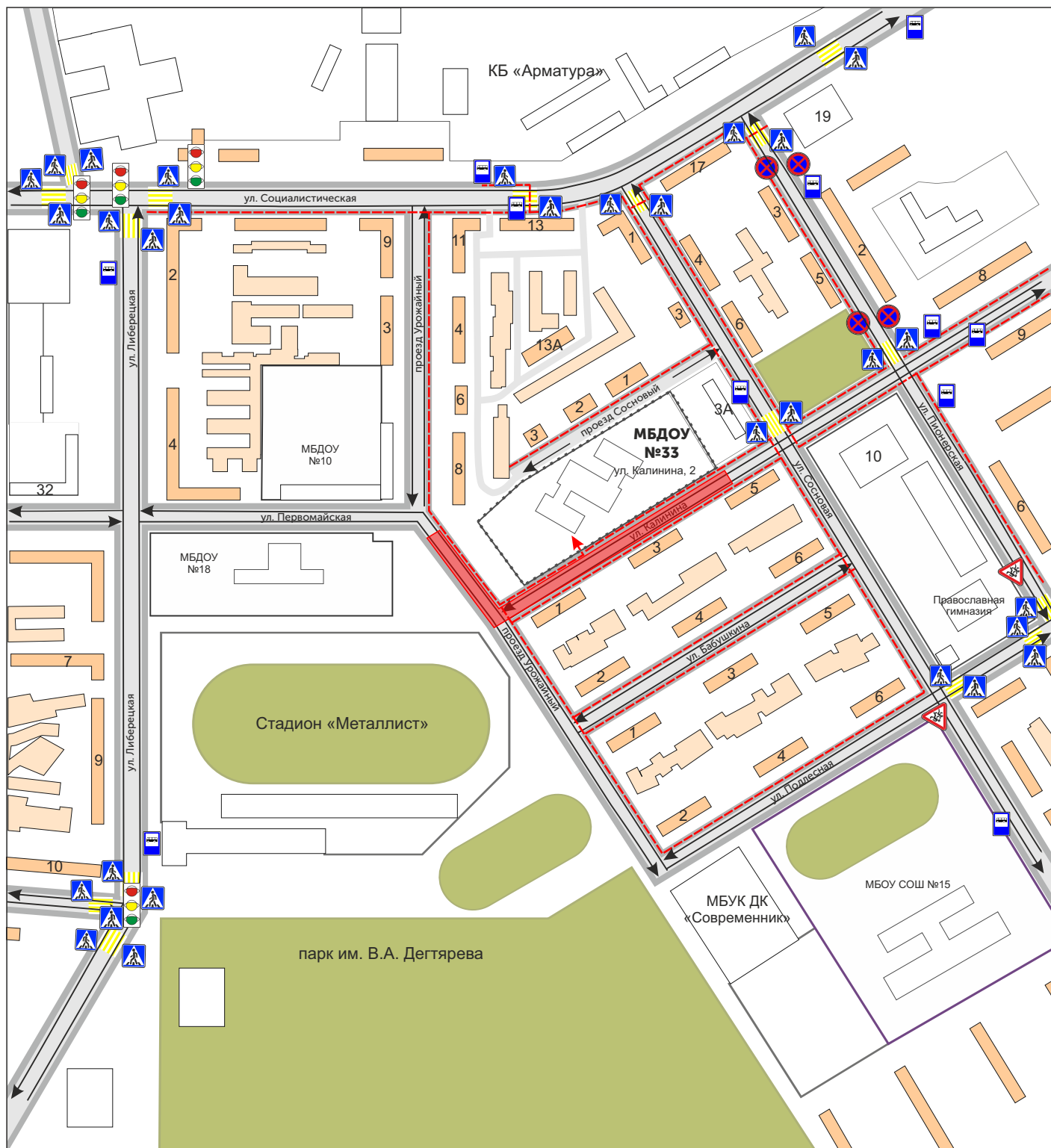


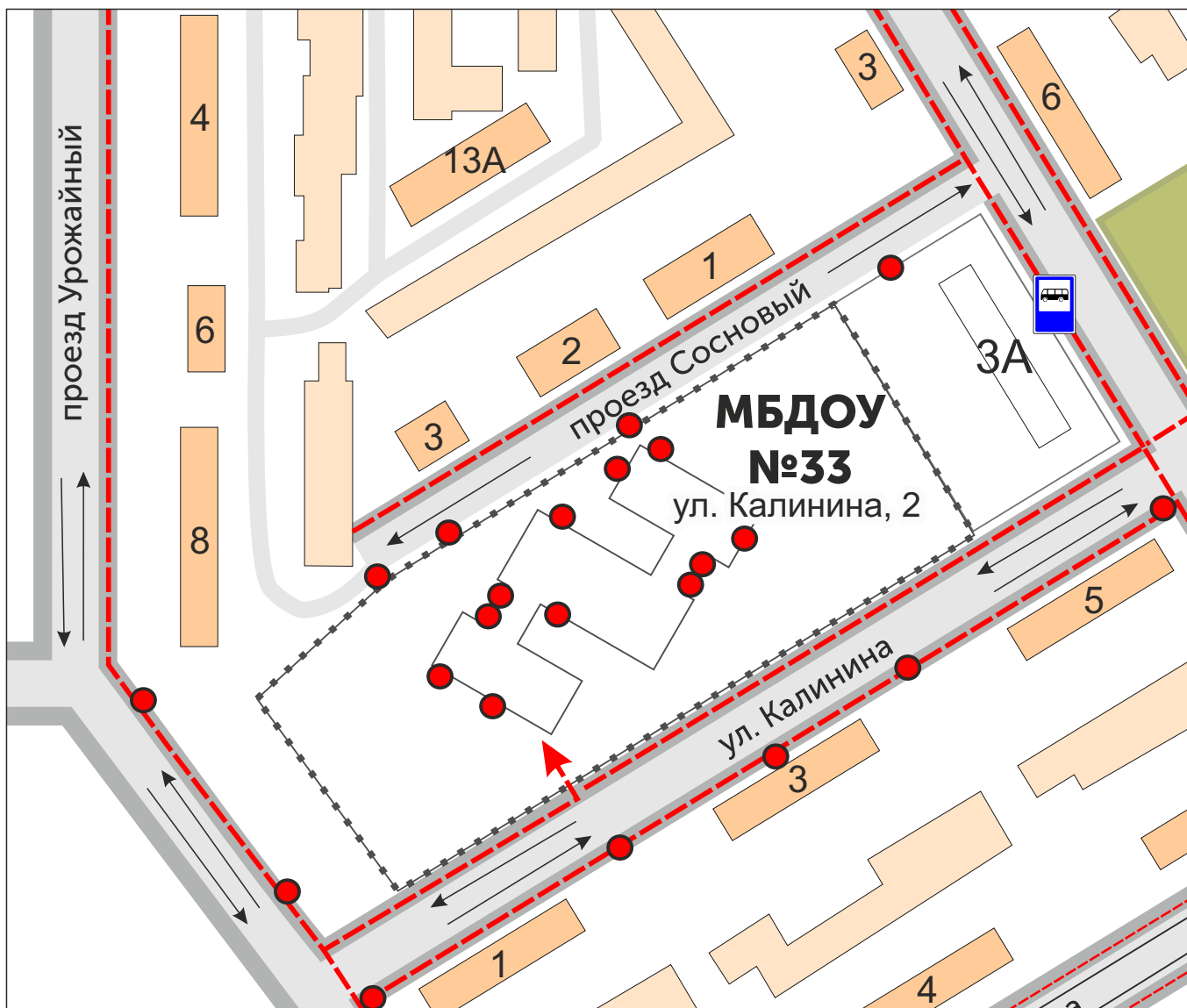
# План-схемы МБДОУ №33





## 1. Район расположения образовательной организации, пути движения транспортных средств и детей



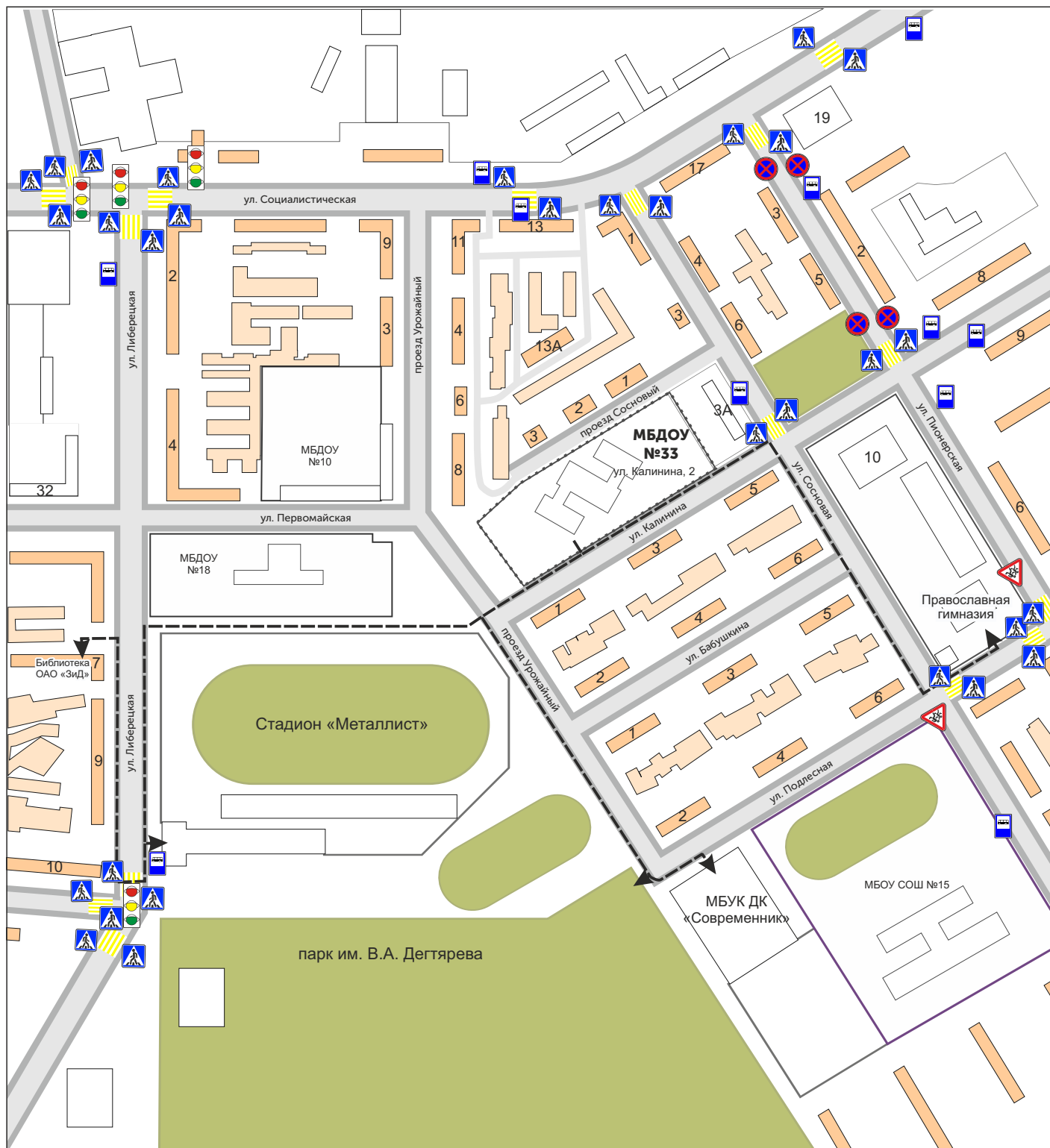
- |                   |                  |                                 |
|-------------------|------------------|---------------------------------|
| - жилая застройка | - проезжая часть | - движение детей в детский сад  |
| - гаражи          | - тротуар        | - движение транспортных средств |
| - опасный участок |                  |                                 |

2. Схема организации дорожного движения в непосредственной близости от МБДОУ №33 (ул. Калинина, д.2) с размещением соответствующих технических средств организации дорожного движения, маршрутов движения детей и расположения парковочных мест



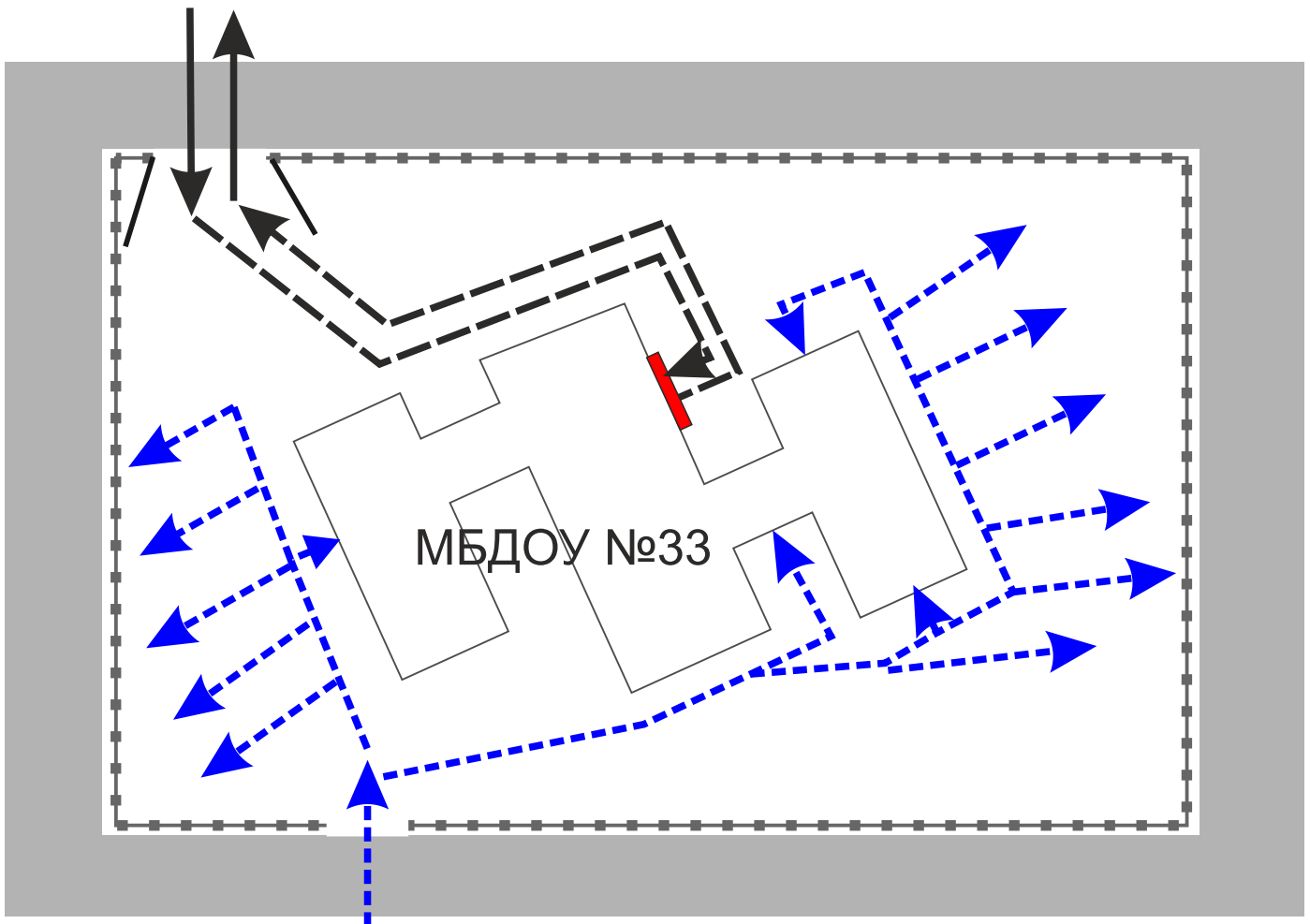
-  - ограждение образовательной организации и стоянки транспортных средства
-  - направление движения транспортного потока
-  - направление движения детей от остановок маршрутных транспортных средств
-  - искусственное освещение





### 3. Маршруты движения организованных групп детей от МБДОУ №33 к парку им. В.А. Дегтярева, стадиону «Металлист», православной гимназии, МБУК ДК «Современник», библиотеке ОАО «Зид»



- жилая застройка
- проезжая часть
- тротуар
- гаражи
- ▶ - направление безопасного движения группы детей

4. Пути движения транспортных средств к местам разгрузки/погрузки и рекомендуемые пути передвижения детей по территории МБДОУ №33 (ул. Калинина, 2)



-  - въезд/выезд грузовых транспортных средств
-  - движение грузовых транспортных средств по территории образовательной организации
-  - движение детей по территории образовательной организации
-  - место разгрузки/погрузки